



HAND PICKING OF MINOR MINERALS FROM RESERVE FORESTS


NITISH MANITRIPATHI , IFS

DFO, Dehradun/ Director Dehradun Zoo/ Joint
Director Environment

7830811111


- 
- “minor minerals” means building stones, gravel, ordinary clay, ordinary sand other than sand used for prescribed purposes, and any other mineral which the Central Government may, by notification in the Official Gazette, declare to be a minor mineral;
 - “mining operations” means any operations undertaken for the purpose of winning any mineral;

- 
- The mining (Chugaan) season starts from 1st October and ends on 31st May.
 - Chugaan in reserve forest area is performed by the user agency viz. Uttarakhand Forest Development Corporation.
 - Chugaan in RF is done by the user agency only after taking all necessary permissions from MoEFCC such as FC Clearance, EC, Wildlife clearance (if needed).

- 
- In Kumaon zone there are five rivers (viz. Gaula, Nandhor, Kosi, Dabka and Sharda) where chugaan is being done by Uttarakhand Forest Development Corporation.
 - In terms of volume of RBM extracted & amount of revenue generated Gaula is the biggest river of Uttarakhand and Nandhor is the second biggest river of Uttarakhand.
 - 7500 vehicles enter Gaula river everyday for transporting RBM, similarly 3000 vehicles enter Nandhor river everyday.
 - Forest department collects Transit fee & Road Fee from these vehicle owners (purchasers) under statute of State Govt.

Hand picking of minor minerals in Kumaun

Sl. No.	Name of the river	Name of forest division	Name of district	Total sale of RBM in M ³ (in lacs) 2021-22	Total sale of RBM in M ³ (in lacs) 2022-23
1	Gaula	Tarai East	Nainital	38.60	29.25
2	Kosi	Tarai West	Nainital	6.31	4.97
3	Dabka	Tarai West	Nainital	1.67	0.84
4	Sharda	Haldwani	Champawat	2.65	2.16
5	Nandhor	Tarai East	Nainital & US Nagar	7.02	5.32

- 
- In Garhwal zone there are five rivers (viz. Swarna, Jakhan, Rawasan, Kotawali & Ganga) where chugaan is being done by Uttarakhand Forest Development Corporation.
 - Chugaaan in River rawasan is divided into two parts Rawasan₁ & Rawasan 2 whereas chugaaan in river Ganga is divided in 4 parts viz. Ganga Bhogpur, Ganga bishanpur, Ganga shyampur, Ganga chidiyapur.

Hand picking of minor minerals in Garhwal

Sl. No	Name of the river	Name of forest division	Name of district	Total sale of RBM in M ³ (in lacs) 2021-22	Total sale of RBM in M ³ (in lacs) 2022-23
1	Swarna	Dehradun	Dehradun	.197	.10
2	Jakhan 1	Dehradun	Dehradun	.616	1.06
3	Rawasan 1	Haridwar	Haridwar	.571	1.24
4	Rawasan 2	Haridwar	Haridwar	1.005	2.28
5	Kotawali	Haridwar	Haridwar	.412	0.76
6	Ganga bhogpur	Haridwar	Haridwar	.270	-
7	Ganga bishanpur	Haridwar	Haridwar	.163	-
8	Ganga shyampur	Haridwar	Haridwar	.323	-



उत्तराखण्ड वन विकास निगम

(शिविर कार्यालय प्रबन्ध निदेशक)

अखण्ड विकास भवन, 73-नैडल रोड, देहली, दृग्भण्ड - 0135-2657610, फ़ैक्स - 0135-2655488

पत्रांक - 3- 6381
संख्या -

(32-2/08)

दिनांक 10 जनवरी 2019



सम्बन्धित शीर्षक -
उत्तराखण्ड वन विकास निगम।
विषय :- खानन सत्र 2018-19 के लिए उपलब्ध बिजली दरों के सम्बन्ध में।
संदर्भ :- इस कार्यालय की पत्र सं०-3-4082/32-2/08, दिनांक 29.09.2018
महोदय,

उत्तराखण्ड शासन औद्योगिक विकास-01 की अधिसूचना संख्या-1621/XXII-1/2017/8 (सा/16, दिनांक देहली 17 नवम्बर 2017 द्वारा प्रेषित) उत्तराखण्ड जिला सनिज फ़ाउण्डेशन न्याय विकासवाली 2017 के प्रसार 30 (2) में न्याय विधि हेतु अद्यतन जमा करने के लिए प्राधिकारित किया गया है कि "सर्वत उपलब्ध पट्टा कारक सखली का 25 प्रतिशत सखली को अतिरिक्त जमा करेंगे।" अतः उक्त शासनवादेश के अनुपालन में उपरोक्त विषयक संदर्भित पत्र द्वारा जारी आरक्षित वन क्षेत्र की नदियों में खानन सत्र 2018-19 के लिए उपलब्ध बिजली दरें शासनवादेश संख्या उत्तराखण्ड शासन औद्योगिक अनुभाग-1 संख्या 1585/XXI-1/80-सा/2016 दिनांक 14.10.2016, 1689/XXI-1/80-सा/2016 दिनांक 28.10.2016 को अनुसार निम्न प्रकार संशोधित कर निर्धारित की जाती है -

क्रमांक	विवरण	मीला नदी	कोटी/घण्टा	हरिद्वार एवं अन्य स्थान	रक/घण्टा-मुनी
1	रीकल्टी	8.50	8.00	7.00	
2	स्टाम्प शुल्क (सखली 2 प्रतिशत)	0.17	0.16	0.14	
3	योग (1+2)	8.67	8.16	7.14	
4	रीवर ट्रेनिंग (सखली 15 प्रतिशत)	1.28	1.20	1.05	
5	विकास शुल्क (सखली 30 प्रतिशत)	0.85	0.80	0.70	
6	कतिपूति (सखली 15 प्रतिशत)	1.27	1.20	1.05	
7	योग (4+5+6)	3.40	3.20	2.80	
8	लाभदा	0.85	0.80	0.70	
9	जिला खानन फ़ाउण्डेशन न्याय शुल्क (सखली का 25 प्रतिशत)	2.13	2.00	1.75	
10	व्यवस्थापना व्यय	6.15	6.02	5.75	
11	सुरक्षा एवं टीमाफ़न	0.32	0.32	0.32	
12	योग (8+9+10+11)	9.45	9.14	8.52	
13	तुलाई + आरक्षणआई०डी०	T	T	T	T
14	योग (3+7+12)	21.52	20.50	18.46	
15	जी०एस०टी० 5%	1.08	0.98	0.89	
16	योग (14+15)	22.59	21.48	19.35	
17	आवकत 2.5%	0.56	0.51	0.47	
कुल योग-		23.16	21.99	19.82	T
5 के गुणक में योग-		23.20	22.00	19.85	

नोट:- (1) तुलाई एवं आरक्षणआई०डी०) मिलिफल सलाई (लाभ बजटी आदि) पर लागू जी०एस०टी० की दर से ही भारत संघर्ष आरक्षणआई०डी० सेवाओं, जी०एस०टी० कर लगाया जायेगा। उक्त दरें तत्काल प्रभाव से लागू होगी।

सन्दीप
(सम्भर सिंह)
प्रबन्ध निदेशक

- 
- 
- Revenue is collected from chugaan for several purposes such as Royalty, Road tax, Transit fee, GST, weighing charge, RFID charge, CA, river training, income tax, development fee, van nigram expenditure, corpus, DMF etc.
 - Gaula Corpus
 - CA & RT

कार्यालय प्रभागीय वनाधिकारी तराई पूर्वी वन प्रभाग हल्द्वानी अभिवहन पास

उत्तराखण्ड इमारती लकड़ी और अन्य वन उपज अभिवहन (संशोधन) नियमावली 2014 के अनुसूची "क" नियम 3 के अधीन

1. उत्पत्ति स्थल :
 - (1) वन का नाम और स्थिति
 - (2) वन स्वामी का नाम
2. वन उपज के स्वामी का नाम और पता
3. उपज का विवरण व परिमाण
4. सम्पत्ति चिन्ह आदि
5. ग्राम या नगर का नाम जहाँ वन उपज का अभिवहन किया जाना है।
6. मार्ग का नाम जिससे वन उपज का अभिवहन किया जायेगा
7. डिपो जहाँ वन उपज निरीक्षण के लिए प्रस्तुत की जायेगी
8. पास के समाप्त होने की तिथि
9. कोई अन्य विशिष्ट
10. जारी करने वाले अधिकारी का हस्ताक्षर व मुहर एवं तिथि
11. निरीक्षणकर्ता अधिकारी का हस्ताक्षर

कार्यालय प्रभागीय वनाधिकारी

तराई पूर्वी वन प्रभाग हल्द्वानी 30701

अभिवहन पास/रसीद

उत्तराखण्ड इमारती लकड़ी और अन्य वन उपज अभिवहन (संशोधन) नियमावली 2014 के अनुसूची "क" नियम 3 के अधीन

1. उत्पत्ति स्थल :
 - (1) वन का नाम और स्थिति
 - (2) वन स्वामी का नाम
2. वन उपज के स्वामी का नाम और पता
3. उपज का विवरण व परिमाण
4. सम्पत्ति चिन्ह आदि
5. ग्राम या नगर का नाम जहाँ वन उपज का अभिवहन किया जाना है।
6. मार्ग का नाम जिससे वन उपज का अभिवहन किया जायेगा
7. डिपो जहाँ वन उपज निरीक्षण के लिए प्रस्तुत की जायेगी
8. पास के समाप्त होने की तिथि
9. वन उपज का अभिवहन करने वाले से लिया जाने वाला शुल्क

SGST 9% -

CGST 9% -

कुल देय धनराशि
10. जारी करने वाले अधिकारी का हस्ताक्षर व मुहर एवं तिथि
11. निरीक्षणकर्ता अधिकारी का हस्ताक्षर

वन विभाग उत्तराखण्ड पश्चिमी वृत्त नैन

बुक नं० TCFD 8742

प्रवेश द्वार का नाम.....राजि०.....

किस्म गाड़ी/मोटर साईकिल/कार/सवारी गाड़ी/ट्रक/ट्रैक्टर.....

गाड़ी नं०.....टैक्सी/प्राइवेट.....

गाड़ी के मालिक का नाम.....

ठेकेदार का नाम.....

लौट सं०.....

उपरोक्त वाहन चालक श्री.....से मार्ग संधा

कुल रु०.....शब्दों में.....

वन विभाग की सड़क उपभोग करने हेतु प्राप्त किया

ह०.....

नाम.....

कार्यालय प्रभागीय वनाधिकारी

तराई पूर्वी वन प्रभाग, हल्द्वानी

अभिवहन पास / रसीद

उत्तराखण्ड इमारती लकड़ी और अन्य वन उपज अभिवहन (संशोधन) नियमावली २०१४ के अनु सूची "क" नियम ३ के अधीन

1. उत्पत्ति स्थल :

(1) वन का नाम और स्थिति	KADAPANI NANDHAUR RIVER T.E.F.D
(2) वन स्वामी का नाम	R.O. RANSALI RANGE T.E.F.D
2. वन उपज के क्रेता का नाम और पता	LSC INFRATECH LIMITED BARUWABAAGBARUWABAAG SITARGANJ
3. क्रेता का GST नंबर	05AAACL3025F1Z4
4. उपज का विवरण एवं परिमाण	RBM 98.70 Qtl
5. अभिवहन करने वाले वाहन का रजिस्ट्रेशन नं.	HR38F-0040
6. ग्राम या नगर का नाम जहाँ वन उपज का अभिवहन किया जाना है	LSC INFRATECH LIMITED BARUWABAAG BARUWABAAG SITARGANJ
7. डिपो जहाँ वन उपज निरीक्षण के लिए प्रस्तुत की जायेगी	KADAPANI NANDHAUR RIVER T.E.F.D
8. पास के समाप्त होने की तिथि	5-Dec-2020
9. वन उपज का अभिवहन करने वाले से लिया जाने वाला शुल्क	98.70 Qtl @ 5 493.50
SGST @ 9%	44.42
CGST @ 9%	44.42
IGST @ 18%	
देय धन राशि -	582.00
10. जारी करने वाले अधिकारी का हस्ताक्षर व मुहर एवं तिथि	R.O. RANSALI RANGE T.E.F.D
11. निरीक्षणकर्ता अधिकारी के हस्ताक्षर	KADAPANI GATE RIVER T.E.F.D

मार्ग संधारण शुल्क रसीद

वाहन का रजिस्ट्रेशन नंबर	HR38F-0040
मार्ग संधारण शुल्क (प्रति चक्कर प्रति वाहन)	130.00

जारी कर्ता के हस्ताक्षर

कार्यालय प्रभागीय वनाधिकारी

हल्द्वानी वन प्रभाग, हल्द्वानी

अभिवहन पास / रसीद



उत्तराखण्ड इमारती लकड़ी और अन्य वन उपज (सिंथेटिक) नियमावली १९९४ के अनुसूचीक नियम के अधीन

- | | |
|---|------------------------------------|
| 1. उत्पत्ति स्थल | |
| (1) वन का नाम और स्थिति | BARRAGE GATE II SHARDA RIVER H.F.D |
| (2) वन स्वामी का नाम | R.F.O. SHARDA RANGE H.F.D |
| 2. वन उपज के क्रेता का नाम और पता | AMAN SINGH RAJPUT TATANAKPUR |
| 3. क्रेता का GST नंबर | |
| 4. उपज का विवरण एवं परिमाण | Reta (HSN- 2505) 100.00 Qti |
| 5. अभिवहन करने वाले वाहन का रजिस्ट्रेशन न | RJ07G-3930 |
| 6. ग्राम या नगर का नाम जहाँ वन उपज का अभिवहन किया जाना है | AMAN SINGH RAJPUT TA TANAKPUR |
| 7. डिपो जहाँ वन उपज निरीक्षण के लिए प्रस्तुत की जायेगी | BARRAGE GATE II SHARDA RIVER H.F.D |
| 8. पास के समाप्त होने की तिथि | 11-Jan-2022 |
| 9. वन उपज का अभिवहन करने वाले से | 100.00 Qti @ 5 500.00 |




UTTARAKHAND FOREST DEVELOPMENT CORPORATION

Regd Office: Aranya Vikas Bhawan, 73 Nehru Road, Dehradun - 248001

State: UTTARAKHAND, GSTIN: 05AAALU0009MOZG

(Format - 3B3-MMet)



Name of Supplier/ Branch Office: Mining Division LALKUAN (UKFDC)

Address: Kaladhungi Road, Pili Kothi, Haldwani - 263139

River: GAULA

District: Nainital

Gate Name: BERIPARAV

e-Invoice

Invoice No: 21-22/LK/LB/34804

(Delivery Challan / Exit Slip)

CONSIGNOR COPY

1. e-Invoice Details

IRN: 1ca0618238d0b55504be30a9d6873f532 46eb5e1f6940e19cad8ef231b2fe83e
ACK. NO. 132211924165104
ACK. DATE 07-02-2022 11:33:00

2. Transaction Details

Category: B2B Document No: 21-22/LK/LB/34804 IGST on INTRA: No
Document Type: TAX INVOICE Document Date: 07-02-2022 Transaction Id: 33183
Date In / Time In: 07-02-2022 / 07:46 Date Out / Time Out: 07-02-2022 / 11:33

3. Party Details

Bill to Buyer:

GSTIN: 05AACCD6062C1Z5
PAN: AACCD6062C
Name: M/S DEV BHUMI STONE CO (P) LTD
Regd. No.: 158 Category: STONE CRUSHER
Address: 00 null, NEAR PUNJAB KESRI OFFICE STATION ROAD, HALDWANI, 263139

Ship to Receiver:

GSTIN:
PAN: AIIPA4317J
Name: SANTOSH KUMAR AGRAHRI
Address:

Place of Supply: MOTAHALDU State Code: UK

4. Vehicle Details

Vehicle RTO No: UP64A-8625 Owner Name: SANTOSH KUMAR Destination: MOTAHALDU
Vehicle Registration No.: LB-4690 Owner PAN: AIIPA4317J Permit No.:
Vehicle Type: DUMPER Owner GSTIN: MM11 No.: 13085
Empty Weight: 71.4 Qtl, Loaded Weight: 175 Qtl, Net Weight: 103.6 Qtl (10.36 Tons) Volume: 4.71 CBM

Weight in Qtl is rounded to one place of decimal

5. Goods and Service Details

Sl No	Product Description	HSN/SAC Code	Quantity	Unit	Unit Price (₹)	Taxable Amount (₹)	CGST		SGST		IGST	
							Rate %	Amount (₹)	Rate %	Amount (₹)	Rate %	Amount (₹)
1.	RBM	25171010	103.60	Qtls	20.76	2,150.74	2.50	53.78	2.50	53.78	5.00	0.00
2.	Weighing charges	998622	1	Nos	49.50	49.50	9.00	4.50	9.00	4.50	18.00	0.00
3.	RFID charges	998622	1	Nos	9.00	9.00	9.00	0.81	9.00	0.81	18.00	0.00
TOTAL						2,209.24		59.09		59.09		0.00

Gross Amount (In words):

Two Thousand Three Hundred Eighty Six only

Net amount Receivable/ Refundable (In words):

Six Hundred Fourteen only

Total Taxable Amount (₹)	2,209.24
Add (CGST + SGST + IGST) (₹)	118.18
Amount After GST (₹)	2,327.42
TCS (₹)	58.21
Round off (₹)	0.37
Gross Amount Receivable (₹)	2,386.00
Less Advance Amount (₹)	3,000.00
Net Amount Receivable/ Refundable (₹)	-614.00

Generated By: 05AAALU0009MOZG

Print Date: 06-02-2022 21.29.01

Username/ IP: USER3/192.168.0.72



132211924165104

Signed on:

07-02-2022 11:33:00

गोरापडाव
उपस्थानिक शाळा निवडने प्रोग्र
गोला राजि
तुम्हाई पुर्वी वया प्रमाण (२०२०)



उपखनिज निकाली गेट
हल्द्वी रोड

धर्मकांटा
नं. २









Royalty rates-

- Gaula River -8.50/ quintal
- Kosi & Dabka River- 8.00/quintal
- All other rivers- 7.00/quintal

E ravanna (2016)

- dgmappl.uk.gov.in (Mining Lease Monitoring System Version 2.0)
- dgmuk.gov.in
- Dealer registration
- eMM11/eJprapatra (proof that royalty has been paid and material has been purchased from authorized source)
- Mining Guard App
- QR code
- Sms
- Number
- Time
- Destination

Geology & Mining Unit
(Directorate of Industries Uttarakhand)



उत्तराखण्ड राज्य

Uttarakhand minor mineral concession rules, 2001
e-Transit pass form for transportation & minor mineral from stock see rule 70(1)

Form MM11

(Invoice)

Tin No: 05016987247

Registration No: MO66001041


Owner Name : JYOT PRASAD
NCR AGGREGATE SOLUTIONS PRIVATE
LIMITED

Form MM11 No: IM01041000020

Date and Time: 11/06/2017 12:20:00 AM

Lease Address: Village- Gaulapar, Tehsil:
Haldwani, District: Nainital,
Uttarakhand

Type of Vehicle	Truck
Registration No of Vehicle	UK04CA7697
Name of Driver	nemchand
Mobile No of Driver	9837581071
Name of Mineral	Boulder
Weight of Mineral (In Tons)	14.50
Sale Valuc/Approximate Value Including Tax	Rs.2212.70
Rate of Tax (Vat / CST)	9.00%
Payble Tax (Vat / CST)	Rs. 182.70
Payble Royalty	Rs. 6411.76
Name of Purchaser/Firm	M/S DEVBHOOMI BUILDERS AND STONE CRUSHERS PVT LTD
TIN No of Purchaser/Firm	05013214626
Registration No of Purchaser	SC67000440
Address of Destination	5/6,5/12, Village: Mukandpur, Tehsil: Bajpur, District: US Nagar



(Scan Above QR Code)

THIS FORM IS VALID UPTO: 11/06/2017 5:20:00 AM

➤ The **Supreme Court of India** has passed judgement in the **civil appeal no. 14874 of 2017** recently. The relevant paras of the judgement are as follows :-

- Page No. 186 of the judgement-
- **I(a) The crushing of stones, stone boulders into stone grits, stone chips and stone dust does not result into a new commodity different from forest produce. The crushed materials continue to be stone and retain their nature of forest produce.**
- III.....We however, clarify that for an item to be treated as forest produce, its origin may be in any forest..
- IV. The forest has to be understood according to its dictionary meaning which covers the statutory recognised forest and also shall include any area regarded as forest in the Government record irrespective of the ownership The meaning of forest cannot be restricted only to reserve forests, protected forests and village forests.
- Thus as per the Supreme Court Order the state is free to levy transit fees on processed material of stocks and crushers. Also the transit fees is currently being levied on forest produce originating from reserve forest area only. Though as per the Supreme Court Order it can be levied on RBM originating from civil forest and van panchayat also.

Mining outside RF

- Mines & Mineral Development & Regulation Act 1957 (MMDR Act)
- Mining in revenue areas is conducted by KMVN in Kumaon Mandal & GMVN in garhwal Mandal
- eTender/ eAuction of mining lots (2017).

Case Study

- Amendment in rule 3 of minor mineral (concession) rules 2001 by Uttarakhand minor mineral (concession) (amendment) rules 2021 dated 28.10.2021
- Quashed by Hon HC of Uttarakhand on 26th September 2022 (WP 2909(MS)/2021 Satyendra kumar Tomar vs State of Uttarakhand & others)

MMDR Act

- Specified minerals in schedule 1 part A (energy minerals, coal&lignite) & B (Atomic minerals eg. Li, Be, Ti, Ur etc)
- Schedule 1 part (metallic & non metallic Minerals)
- Schedule 2 (Rates of Royalty)
- Schedule 3 (Rates of dead rent)
- Schedule 4 (notified minerals, bauxite, iron ore, manganese etc.)

DMF Rules 2017

- 25 percent of the royalty (in addition to the royalty) to be deposited in the district mineral foundation.
- 12th January 2015
- Applicable on all kind of minerals.
- Earlier Executive committee was headed by Hon incharge Minister of the district now it is headed by DM.
- Management committee headed by DM of the district.
- Welfare works preferably near mining areas.

Secondary Mineral policy 2015

- 61 minerals declared as secondary minerals.
- Soap stone, dolomite, barite etc.
- For 25yrs & 50yrs.
- Transferable to legal heirs. Transferable to others on transfer fee.
- Minimum area 2ha for own land, 5ha minimum for revenue land.

River Dredging policy 2021

- Applicable to areas which are prone to disaster due to flooding & erosion.
- Identification of areas by a committee led by SDM
- Allotment by open auction.
- Maximum permissible depth 3m
- $1/4^{\text{th}}$ on both sides to be left, 100m from bridges.



Thanks